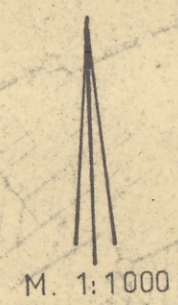
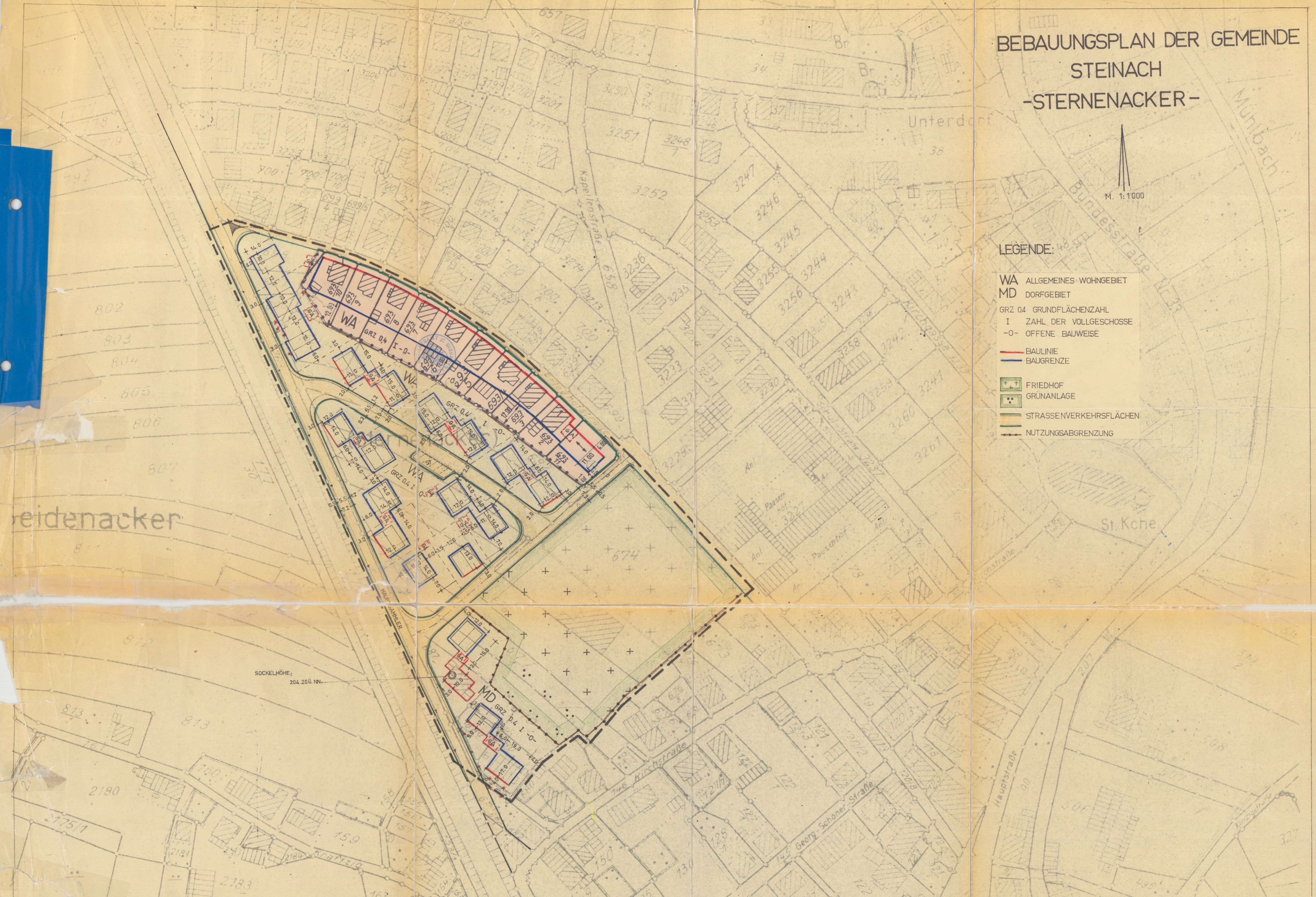


# BEBAUUNGSPLAN DER GEMEINDE STEINACH -STERNENACKER-







## LEGENDE:

- WA ALLGEMEINES WOHNGEBIET
- MD DORFGEBIET
- GRZ 04 GRUNDFLÄCHENZAHL
- I ZAHL DER VOLLGESCHOSSE
- 0- OFFENE BAUWEISE
- BAULINIE
- BAUGRENZE
- ⊕ FRIEDHOF
- ⊙ GRÜNLAGE
- STRASSENVERKEHRSFLÄCHEN
- NUTZUNGSABGRENZUNG



SOCKELHÖHE:  
204,20ü NN

DIE PLANUNTERLAGE ENTSpricht DEN ANFORDERUNGEN DES § 1 DER PLANZEICHENVERORDNUNG VOM 19.1.1965  VERMESSUNGSAMT WOLFACH  DATUM	DER PLANENTWURF WURDE ANGEFERTIGT VON  KREISPLANUNGSSTELLE WOLFACH  26. Aug. 1970  DATUM	DIE GEMEINDE STEINACH HAT AM <u>7. Sep. 1970</u> DIE AUFSTELLUNG DES BEBAUUNGSPLANES BESCHLOSSEN.    UNTERSCHRIFT DES BÜRGERMEISTERS	DER BEBAUUNGSPLANENTWURF NEBST BEGRÜNDUNG HABEN IN DER ZEIT VOM <u>6. Nov. 1970</u> BIS <u>16. Dez. 1970</u> EINEN MONAT LANG ÖFFTL. AUSGELEGEN. ORT UND ZEIT DER AUSLEGUNG SIND AM <u>21. Okt. 1970</u> ORTSÜBLICH BEKANNT-GEMACHT WORDEN.    UNTERSCHRIFT	DIE GEMEINDE HAT GEM. § 10 BBauG DEN BEBAUUNGSPLAN ALS SATZUNG BESCHLOSSEN.  21. Dez. 1970 DATUM DES RATS BESCHLUSSES    UNTERSCHRIFT DES BÜRGERMEISTERS	DER BEBAUUNGSPLAN IST GEM. § 11 BBauG MIT VERFÜGUNG VOM <u>25. Aug. 1971</u> GENEHMIGT WORDEN. Änderungsplan genehmigt § 11 BBauG in Verbindung mit § 2 Abs. 2 Ziffer 1 der 2. DVO der Landesregierung. Wolfach, den 25. Aug. 1971 Landratsamt Wolfach Baurechtsamt in Vertretung DATUM	DIE GENEHMIGUNG DES BEBAUUNGSPLANES, ORT UND ZEIT DER ÖFFTL. AUSLEGUNG SIND AM <u>27. Aug. 1971</u> NACH § 12 BBauG ORTSÜBLICH BEKANNT-GEMACHT WORDEN.  STEINACH, DEN <u>27. Aug. 1971</u>  in Vertretung:  UNTERSCHRIFT
---	--	---	--	--	--	---